

Форма бланка ответов

ТИТУЛЬНЫЙ ЛИСТ

Всероссийская олимпиада школьников _____ этап

Заполняется ПЕЧАТНЫМИ БУКВАМИ чернилами черного или синего цвета по образцам:

А	Б	В	Г	Д	Е	Ж	З	И	К	Л	М	Н	О	П	Р	С	Т	У	Ф	Х	Ц	Ч	Ш	Щ	Ъ	Ы	Ь	Э	Ю	Я	@	8	9	.
А	В	С	Д	Е	Г	Ж	З	И	К	Л	М	Н	О	П	Р	С	Т	У	Ф	Х	Ц	Ч	Ш	Щ	Ъ	Ы	Ь	Э	Ю	Я	@	8	9	.

ПРЕДМЕТ ГЕОГРАФИЯ КЛАСС 9

ДАТА 26.11.2022

ШИФР УЧАСТНИКА

127002ГЕОГР0902

ФАМИЛИЯ ШТАРОВА

ИМЯ ВЕРОНИКА

ОТЧЕСТВО СЕРГЕЕВНА

Документ, удостоверяющий личность

свидетельство о рождении паспорт

Гражданство Российская Федерация Иное

серия 0821 номер 742170

Дата рождения 20.08.2007

Домашний телефон участника + 7 _____

Мобильный телефон участника + 7 _____

Электронный адрес участника _____

Муниципалитет район имени Лазо

Сокращенное наименование образовательной организации (школы)

МБОУСОШ № 27. ПЕРЕЛАСОВКА

Сведения о педагогах-наставниках

1. Фамилия ПОЛКОВА

Имя МАРИНА

Отчество НИКОЛАЕВНА

Сокращенное наименование образовательной организации (школы)

2. Фамилия _____

Имя _____

Отчество _____

Сокращенное наименование образовательной организации (школы)

Личная подпись участника 

Все поля обязательны к заполнению!

Код/шифр участника 9 - 127002 Географ⁰⁹02

Всероссийская олимпиада школьников по географии
муниципальный этап 2022-2023 учебный год
9 класс

ЛИСТ ОТВЕТОВ

Участник олимпиады	
Фамилия	ПИГАРЕВА
Имя	ВЕРНИКА
Отчество	СЕРГЕВНА

Баллы						
№ задания	1	2	3	4	5	Тесты
Количество баллов	4	7	2	0	6	20,5
Подпись члена жюри	ds	ds	ds	ds	ds	ds
Сумма баллов и подпись председателя	39,5					

I тур 20,5
II тур 19
всего 39,5
кач. 60 50%

Код/шифр участника 9 - 127002 ГЕОГРАФИЯ

Всероссийская олимпиада школьников по географии
муниципальный этап 2022-2023 учебный год

9 класс

Бланк ответов учащегося для заданий тестового тура

№	Правильный ответ	
1.	В	0
2.	Б	1
3.	Б	1
4.	2Г 1А 3Б 4В	1
5.	Б	0
6.	Б	0
7.	Б	0
8.	Б	1
9.	Б	1
10.	В	1
11.	В	1
12.	А	1
13.	В	0
14.	Б	0
15.	Г	1
16.	А	1
17.	Б	1
18.	А	0
19.	В	1
20.	Г	1
21.	В	1
22.	Б	0
23.	Черное море, Азовское море	1
24.	4А 10Б 3В 8Г 7Д 9Е 5З 7У 1К 3М + + + + + + + + + +	4,6
25.	А	1

10,5

Код/шифр участника 9 - 117002 Географ02 ^{3 08}

Теоретический тур

Задача № 1

№	Вопрос	Ответ
1.	Как называется описанный материк? Как переводится его название?	Африка 1
2.	Почему на материк наблюдаются максимальные среднегодовые температуры?	Северная часть Африки нагревается сильнее т.к. она более массивна и южная часть 0
3.	Кто и когда из европейских мореплавателей впервые приплыл к его берегам? Представитель какой страны?	Бартоломеу Диаш 1
4.	Расстояние с севера на юг составляет	10000 км 7500 1
5.	Наибольшее расстояние с запада на восток составляет	10000 км 7200-7500 км 1
6.	На карте изображены полуострова и острова, заливы и проливы	На контурной карте приложения 0
7.	1 тектоническая особенность	Суперкратные равнины, плато, плоскогорья, горы 0
8.	2 природная особенность	Влажные экваториальные леса много природных зон 0
9.	3 политическая особенность	Верховенство управляющих партий 0

Код/шифр участника 9 - 427002 ГЕОГРАФ 0902

Задача № 2

№	Вопрос	Ответ	
1.	О каком острове идет речь?	Ява	1
2.	В составе какого архипелага находится?	Малайский архипелаг	1
3.	Назовите его крупнейший город	Джакарта	1
4.	Назовите три главных народов	Яванцы, Сураба, Мадурцы	1,5
5.	Назовите бывшую европейскую метрополию.	Голландия	0
6.	В состав какого государства входит остров?	Индонезия	1
7.	В какой природной зоне находится остров?	Экваториальная, зона субанч редкого леса, субэкваториальная	0,5
8.	Что является традиционной основой хозяйства большинства жителей острова?	Рисоводство	0
9.	Подпишите название острова, города и страны, в состав которой входит остров.	На контурной карте приложения	1,5

7,5

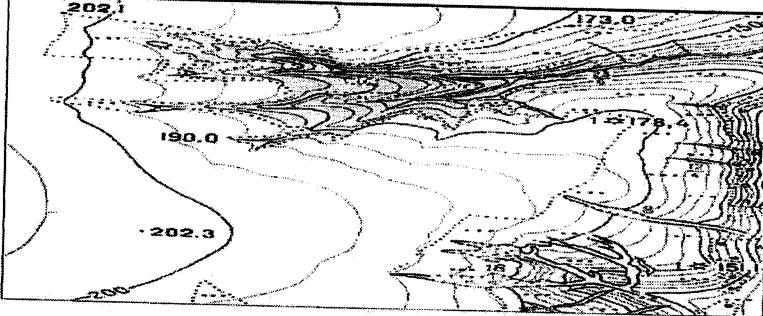
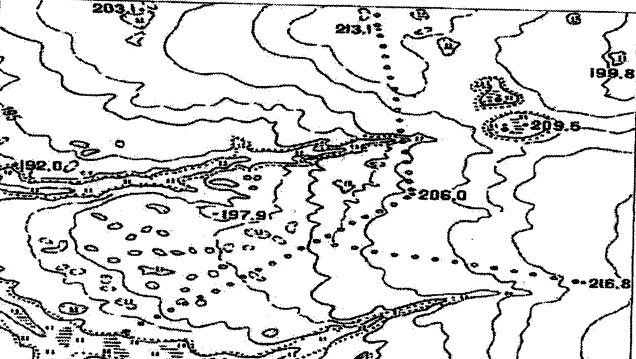
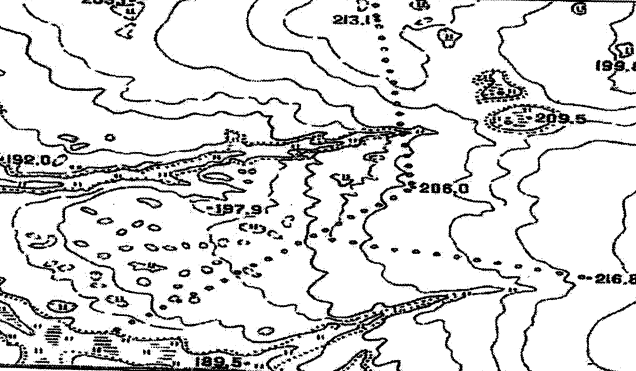
Задача №3

Космический снимок	Номер условного знака /название	
А	1	
	2	
Б	3	
	4	
В	5	1
	6	
Г	7	1
	8	

2,5

Код/шифр участника 9 - 117002 ⁵ГЕОГРАФ0902

Задача № 4

	Ответ
1	
2	<p>Общее</p>  
3	<p>Процессы</p> <hr/> <hr/> <hr/> <hr/> <hr/>
4	

05

Задача № 5

№	Вопрос	Ответ	
1.	Назовите этот регион России	Калмыкия	1
2.	Как называется крупнейшая река, протекающая через территорию региона?	Волга	1
3.	Какой веры придерживаются местные жители?	Буддизм	1
4.	В каких еще субъектах России значительная доля населения её исповедует?	Бурятия, Тыва, Ингушетия, Чеченская Республика, Дагестан, Кабардино-Балкарская Республика, Ингушская Республика, Северная Осетия-Алания, Алтайский край	2
5.	О каком виде спорта идет речь?	Шахматы	1
6.	Как называется старейший самый южный российский город на берегу этого водного объекта?	Элиста	0

65

	Точка зрения 1	Точка зрения 2
Вид водного объекта	Каспийское море	Чокрайское водохранилище
Аргументы	•	•
	•	•

0

127002 География

ФИЗИЧЕСКАЯ КАРТА МИРА

