

Форма бланка ответов

ТИТУЛЬНЫЙ ЛИСТ

Всероссийская олимпиада школьников **МУНИЦИПАЛЬНЫЙ** этап

Заполняется ПЕЧАТНЫМИ БУКВАМИ четкими черными или синими чернилами по образцам

А	Б	В	Г	Д	Е	Ж	З	И	К	Л	М	Н	О	П	Р	С	Т	У	Ф	Х	Ц	Ч	Ш	Щ	Ъ	Ы	Э	Ю	Я	0	1	2	3	4	5	6	7	8	9
А	Б	С	Д	Е	Ж	З	И	К	Л	М	Н	О	П	Р	С	Т	У	Ф	Х	Ц	Ч	Ш	Щ	Ъ	Ы	Э	Ю	Я	0	1	2	3	4	5	6	7	8	9	

ПРЕДМЕТ **ГЕОГРАФИЯ** КЛАСС **8**

ДАТА **26 11 2022**

ШИФР УЧАСТНИКА

227016 - ГЕОГРАФИЯ - 08.01

ФАМИЛИЯ **ГОЛОВАНОВА**
 ИМЯ **ВИТАЛИНА**
 ОТЧЕСТВО **ВИТАЛЬВНА**

Документ удостоверяющий личность
 свидетельство о рождении паспорт
 гражданство Российская Федерация иное
 серия **I-ДВ** номер **738567**

Дата рождения **12 10 2008**

Домашний телефон участника +7 **9143131991**
 Мобильный телефон участника +7 **9141992241**
 Электронный адрес участника **VITALINA2008@YANDEX.RU**

Муниципалитет **ИЧЕНКИ ЛАЗО**

Сокращенное наименование образовательной организации (школы)
МБОУ СОШ п. Золотой

Сведения о лице, в котором проживает участник
 1. Фамилия **ГОЛОВАНОВА**
 Имя **НАТАЛЬЯ**
 Отчество **НИКОЛАЕВНА**

Сокращенное наименование образовательной организации (школы)
МБОУ СОШ п. Золотой

2. Фамилия
 Имя
 Отчество

Сокращенное наименование образовательной организации (школы)

Личная подпись участника  Все поля обязательны к заполнению!

Код/шифр участника 8- 227016-ГЕОГРАФИЯ-08-01

Всероссийская олимпиада школьников по географии
муниципальный этап 2022-2023 учебный год
8 класс

ЛИСТ ОТВЕТОВ

Участник олимпиады	
Фамилия	ГОРДВАНОВА
Имя	ВИТАЛИНА
Отчество	ВИТАЛЬЕВНА

№ задания	Баллы				Тесты
	1	2	3	4	
Количество баллов	48	5,58	66	15	251
Подпись члена жюри	<i>М</i>	<i>М</i>	<i>М</i>	<i>М</i>	<i>М</i>
Сумма баллов и подпись председателя	41,5 <i>М</i>				

Код/шифр участника 8- 227016-ГЕОГРАФИЯ-08-01

Всероссийская олимпиада школьников по географии
муниципальный этап 2022-2023 учебный год

8 класс

Бланк ответов учащегося для заданий тестового тура

№	Правильный ответ	
1.	Г -Б	
2.	1-3, 2-Б, 3-Г, 4-Б, 5-Е, 6-Г, 7-А, 8-В	35
3.	В	15
4.	Г	15
5.	Б	15
6.	В	15
7.	Г	15
8.	Б	15
9.	1-В, 2-Г, 3-Б, 4-А	25
10.	ВАГБ	15
11.	Б	15
12.	Г	05
13.	В	15
14.	А	15
15.	А	15
16.	А	05
17.	В	15
18.	В	05
19.	В	15
20.	Г	15
21.	Г	15
22.	А-3, Б-4, В-1, Г-2	25
23.	В	15
24.	Г	15
25.	В	05

Код/шифр участника 8- 227016 - ГЕОГРАФИЯ - 08.01

Теоретический тур

Задача № 1

-15

№	Вопрос	Ответ	
1.	Как называется описанный материк? Как переводится его название?	Африка отделённая	-15
2.	Почему на материк наблюдаются максимальные среднегодовые температуры?	через неё проходит экватор	0,5
3.	Кто и когда из европейских мореплавателей впервые приплыл к его берегам? Представитель какой страны?	В. Диаш Лортузалия	0,5 15
4.	Расстояние с севера на юг составляет	7500 км	0,5
5.	Наибольшее расстояние с запада на восток составляет	7200 км	15
6.	На карте изображены полуострова и острова, заливы и проливы	На контурной карте: приложения	
7.	1 тектоническая особенность	пустыня Сахара	
8.	2 природная особенность	самый холодный вулкан	
9.	3 политическая особенность	из-за войны за независимость	

Код/шифр участника 8- 227016-ГЕОГРАФИЯ-08-01⁴
 Задача № 2

5,58

№	Вопрос	Ответ
1.	О каком острове идет речь?	о Ява 15
2.	В составе какого архипелага находится?	Малезского 15
3.	Назовите его крупнейший город	Джакарта 15
4.	Назовите три главных народов	индонезийца -
5.	Назовите бывшую европейскую метрополию.	
6.	В состав какого государства входит остров?	Индонезия 15
7.	В какой природной зоне находится остров?	
8.	Что является традиционной основой хозяйства большинства жителей острова?	
9.	Подпишите название острова, города и страны, в состав которой входит остров.	На контурной карте приложения 1,5


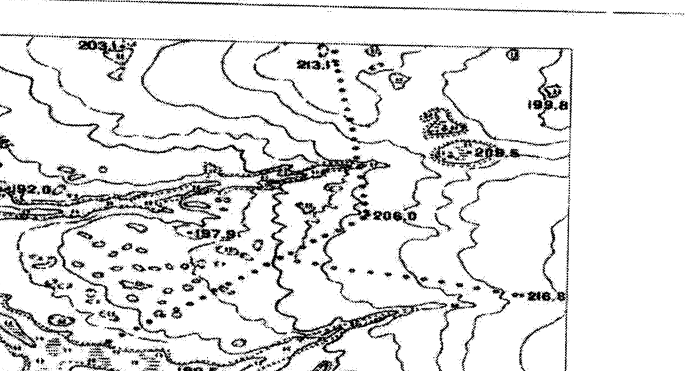
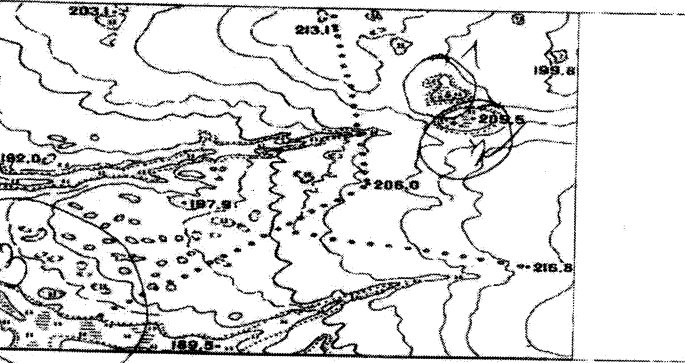
Задача № 3

68

Космический снимок	Номер условного знака /название	
А	2 альфабус	15
Б	3 випорядное нелл	15
В	5 вотуцке	15
Г	7 демо, вондан	15

Код/шифр участника 8- 227016 - ⁵ ГЕОГРАФИЯ - 08-01

Задача № 4 - 0

	Ответ
1	
2	Общее <i>обозначение</i> 
	
3	Процессы - <i>отрезание долей</i>
4	

ФИЗИЧЕСКАЯ КАРТА МИРА

